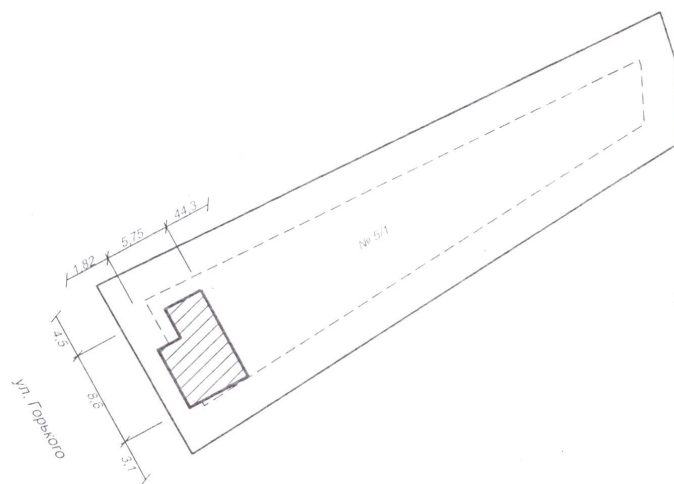






4. Схематичное изображение построенного или реконструированного объекта капитального строительства на земельном участке



-  - охранная зона Вл 10 кВ "В-2"
-  - места допустимого размещения зданий
-  - проектируемый жилой дом
-  - граница земельного участка

Проектируемый жилой дом:

Площадь застройки - 43,3 кв.м.
Этажность - 1