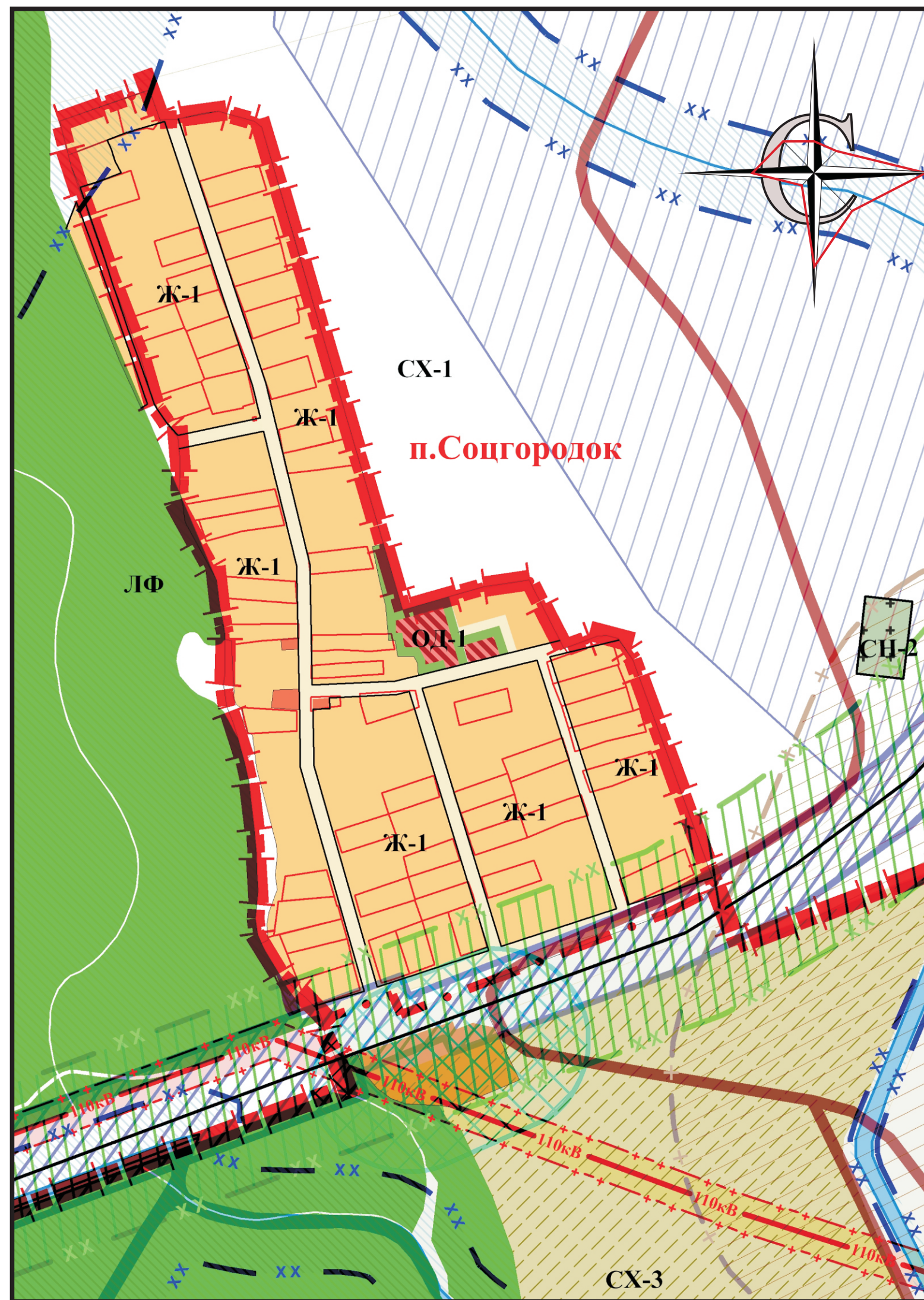
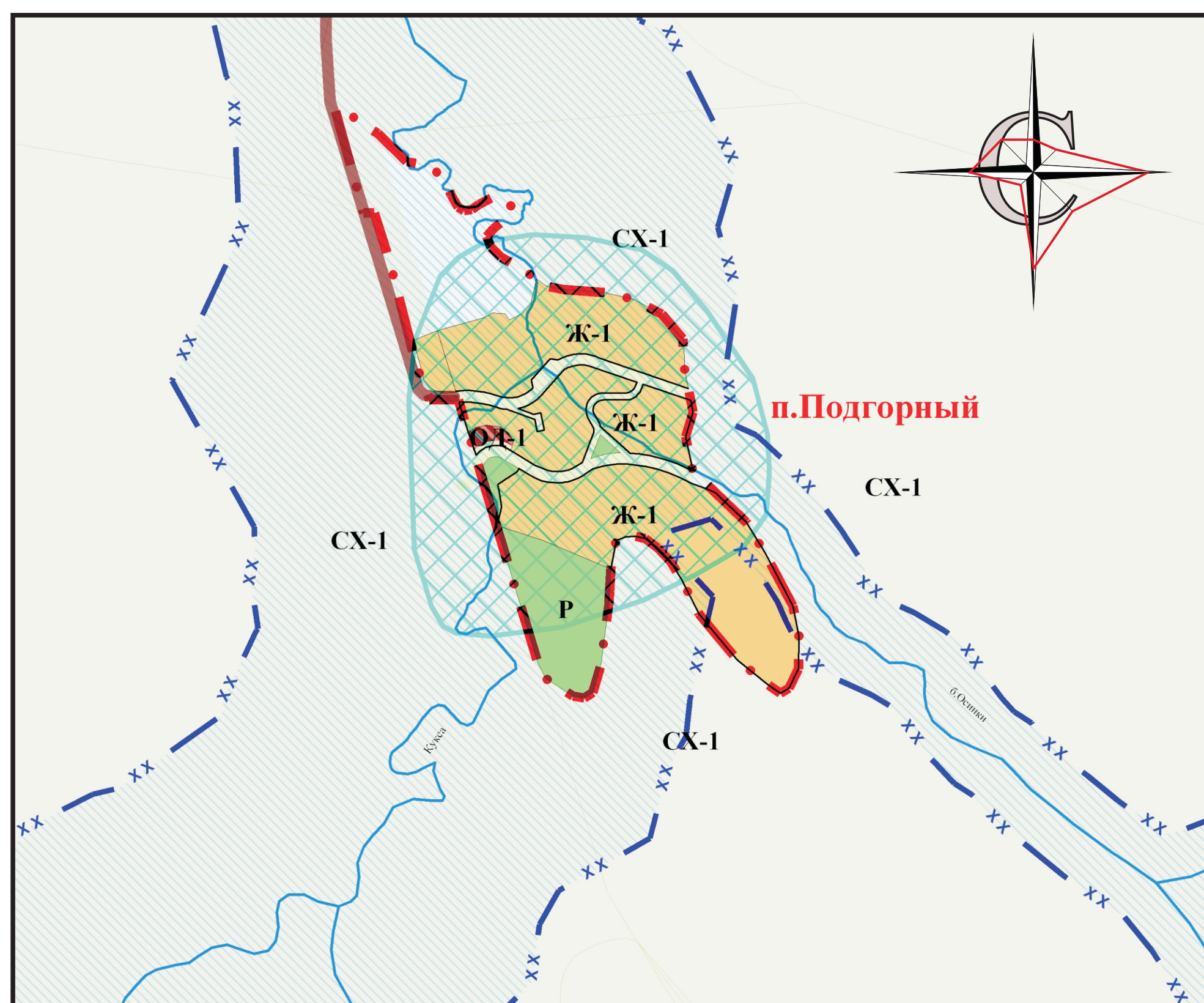


Карта градостроительного зонирования территории п. Соцгородок, х. Веселый, п. Подгорный Зассовского сельского поселения Лабинского района с зонами особого условия использования



Территориальные зоны

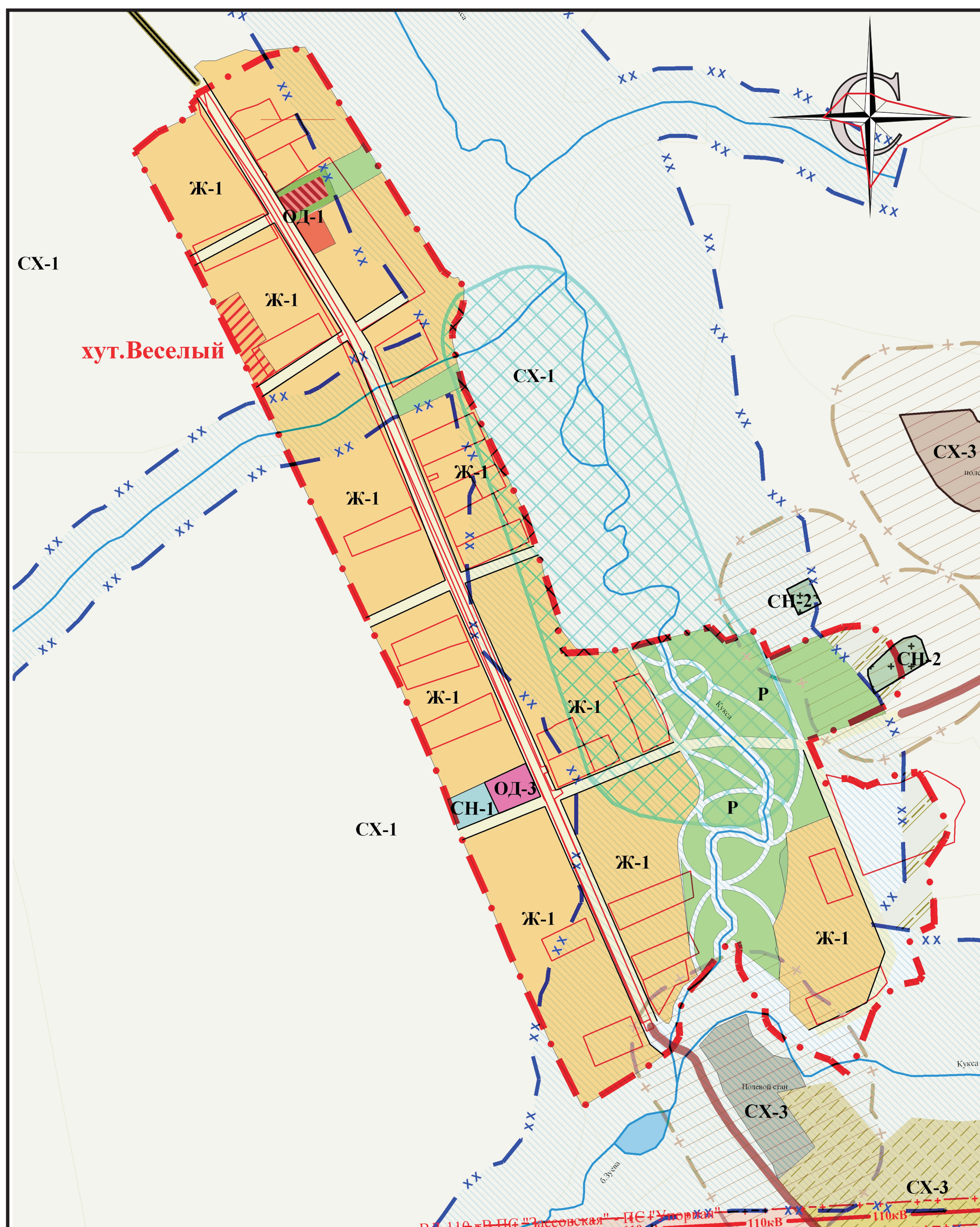
Ж-1	Зона застройки жилыми домами
Ж-2	Зона застройки многоквартирными жилыми домами с приусадебными участками
Ж-3	Зона застройки жилыми домами (проектируемая)
Р	Резервная территория жилой застройки
ОД-1	Зона делового, общественного и коммерческого значения
ОД-2	Зона детских дошкольных и образовательных учреждений
ОД-3	Зона объектов здравоохранения
ОД-4	Зона объектов религиозного назначения
ОД-5	Зона делового, общественного и коммерческого значения (проектируемая)
Р	Зона рекреационного назначения
Р	Зона рекреационного назначения (проектируемая)
ОТ	Зона озеленительных территорий специального назначения
ИТ-1	Зона инженерной инфраструктуры
ИТ-2	Зона транспортной инфраструктуры
П-5	Производственная зона
П-5	Производственная зона (проектируемая)
СН-1	Зона водозабора
СН-2	Зона кладбищ
СН-3	Зона очистных (проектируемая)
СН-4	Зона по сбору, сортировке и временному хранению мусора
СХ-1	Зона сельскохозяйственного назначения
СХ-2	Зона сельскохозяйственного использования
СХ-3	Зона объектов агропромышленного комплекса (КФХ)
СХ-3	Зона объектов агропромышленного комплекса
ЛФ	Зона лесного фонда

Условные обозначения

	Граница сельского поселения
	Граница населенного пункта
	Граница населенного пункта (проектируемая)
	Граница земельного участка
	Категорированная автодорога
	автомобильная дорога местного значения
	Основные улицы в жилой застройке
	Второстепенные улицы в жилой застройке
	Второстепенные улицы в жилой застройке (проектируемые)
	Категорированная автодорога (проектируемая)
	Линия газопровода
	Линии связи
	Линии электрических сетей 110 кВ
	Линии электрических сетей 35 кВ
	Водные объекты

Зоны особого режима использования

	Памятники археологии с границей временной охранной зоны
	Граница временной охранной зоны городища - памятника археологии
	Охранная зона памятников истории и архитектуры
	Граница и территория прибрежной защитной полосы
	Зона затопления Р-1%
	Санитарно-защитные зоны промышленных предприятий, производств и др. объектов
	Жилая застройка попадающая в СЗЗ предприятий
	Зона санитарного разрыва от категорированных автодорог
	Охранная зона высоковольтных ЛЭП
	Санитарно-защитная зона от газопровода
	Территория месторождений по добыче строительного сырья
	Территория месторождений термальных вод
	Территория месторождений по добыче газа



					2017	Заказ № /2013
						Заказчик: Администрация Зассовского сельского поселения Лабинского района
Изм.	Коп.	Лист	№ док.	Подп.	Дата	Карта градостроительного зонирования территории с особыми условиями использования
Директор		Дрейманис				
Разработал		Колесникова				1:5000
Вычертил		Колесников				Лист
						1
						Листов
						1
						МуП МО Лабинский р-н "АрхГрадЦентр"